



ГУБКИНСКАЯ

НЕДЕЛЯ

Город Губкинский Ямало-Ненецкий автономный округ

8 апреля 2022 года № 13 (697) Газета в соцсетях:

Официально

ГЛАВА ГОРОДА ГУБКИНСКОГО

ПОСТАНОВЛЕНИЕ

05 апреля 2022 года

№ 19

О назначении общественных обсуждений по проекту «Внесение изменений в правила землепользования и застройки городского округа город Губкинский Ямало-Ненецкого автономного округа»

В соответствии со статьями 31, 32, 33 Градостроительного кодекса РФ, статьей 28 Федерального закона от 6 октября 2003 года № 131-ФЗ «Об общих принципах местного самоуправления в Российской Федерации», решением Городской Думы от 26 апреля 2018 года № 288 «Об утверждении Положения о публичных слушаниях, общественных обсуждениях в городском округе город Губкинский Ямало-Ненецкого автономного округа», постановляю:

1. Назначить проведение общественных обсуждений по проекту «Внесение изменений в правила землепользования и застройки городского округа город Губкинский Ямало-Ненецкого автономного округа» (далее – Проект), размещенного на официальном сайте Администрации города Губкинского (www.gubadm.ru) в разделе «Общественные обсуждения» с 8 апреля 2022 года по 11 мая 2022 года.

2. Установить порядок и сроки проведения общественных обсуждений по Проекту (Приложение).

3. Организатору общественных обсуждений - управлению архитектуры и градостроительства Администрации города в холле 1 этажа здания Администрации города, расположенного по адресу: РФ, ЯНАО, Городской округ город Губкинский, город Губкинский, микрорайон № 5, дом 38 и в холле 1 этажа здания Департамента по управлению муниципальным имуществом, расположенного по адресу: РФ, ЯНАО, Городской округ город Губкинский, город Губкинский, микрорайон № 2, дом 45, организовать проведение экспозиций Проекта в срок с 8 апреля 2022 года по 11 мая 2022 года в рабочие дни, с 8.30 до 18.00 часов. В ходе работы экспозиции по месту размещения организатора общественных обсуждений организовать консультирование посетителей в рабочие дни с 14.00 до 16.00.

4. Установить, что предложения и замечания по Проекту вносятся в письменной форме в Комиссию по землепользованию и застройке территории города Губкинского (далее - Комиссия) в срок до 11 мая 2022 года, а так же посредством записи в книге (журнале) учета посетителей экспозиций Проекта, либо в электронной форме посредством направления сообщений на адрес электронной почты: arh3@gubadm.ru, либо посредством официального сайта Администрации города Губкинского (раздел «Общественные обсуждения»).

5. Прием письменных предложений и замечаний по Проекту проводится по адресу РФ, ЯНАО, Городской округ город Губкинский, город Губкинский, микрорайон № 2, дом 45, управление архитектуры и градостроительства Администрации города Губкинского, кабинет № 312.

Приемные дни и часы: понедельник – пятница с 8.30 до 17.00 часов, перерыв с 12.30 до 14.00 часов, телефон 3-20-81, 3-20-82.

6. Управлению делопроизводства и кадров Администрации города Губкинского опубликовать настоящее постановление, состав Комиссии, утвержденный постановлением Администрации города Губкинского от 6 февраля 2007 года № 13 (в редакции от 23.12.2009 № 334, от 20.02.2012 № 266, от 23.03.2015 № 540, от 24.08.2016 № 1495, от 20.12.2017 № 2480, от 29.12.2018 № 2972, от 19.04.2019 № 628), а также заключение о результатах общественных обсуждений в газете «Губкинская неделя».

7. Управлению общей политики Администрации города разместить настоящее постановление, а также Проект на официальном сайте Администрации города Губкинского.

8. Контроль за исполнением настоящего постановления оставляю за собой.

ГЛАВА ГОРОДА

А.М. ГАРАНИН

Приложение
утвержден постановлением
Главы города Губкинского
От 05 апреля 2022 года №19

Порядок и сроки проведения общественных обсуждений по проекту «Внесение изменений в правила землепользования и застройки городского округа город Губкинский Ямало-Ненецкого автономного округа»

№№ п/п	Наименование мероприятий	Ответственный исполнитель	Срок выполнения
1	2	3	4
1	Размещение проекта на официальном сайте муниципального образования город Губкинский (www.gubadm.ru), раздел «Общественные обсуждения», проведение экспозиции проекта, принятие предложений и замечаний	Управление архитектуры и градостроительства Администрации города Губкинского	08.04.2022-11.05.2022
2	Проведение заседания Комиссии	Управление архитектуры и градостроительства Администрации города Губкинского	11.05.2022
3	Опубликование заключения о результатах общественных обсуждений	Управление архитектуры и градостроительства Администрации города Губкинского	20.05.2022

АДМИНИСТРАЦИЯ ГОРОДА ГУБКИНСКОГО

ПОСТАНОВЛЕНИЕ

04 апреля 2022 года

№ 658

О внесении изменения в постановление Администрации города Губкинского от 23 марта 2022 года № 524 «Об установлении тарифа на платную услугу, предоставляемую муниципальным бюджетным учреждением «Муниципальная управляющая компания»

1. Внести изменение в постановление Администрации города Губкинского от 23 марта 2022 года № 524 «Об установлении тарифа на платную услугу, предоставляемую муниципальным бюджетным учреждением «Муниципальная управляющая компания», заменив в пункте 1 слова «ГКУ «Центр занятости населения города Губкинского» словами «Государственное казенное учреждение «Центр занятости населения Ямало-Ненецкого автономного округа».

2. Настоящее постановление вступает в силу со дня опубликования.

3. Опубликовать настоящее постановление в газете «Губкинская неделя».

ГЛАВА ГОРОДА

А.М. ГАРАНИН

АДМИНИСТРАЦИЯ ГОРОДА ГУБКИНСКОГО

ПОСТАНОВЛЕНИЕ

05 апреля 2022 года

№ 671

Об утверждении проекта «Проект планировки территории с проектом межевания территории ул. Магистральная и ул. Ямальская города Губкинского»

В соответствии со статьями 43, 46 Градостроительного кодекса Российской Федерации, Уставом городского округа город Губкинский Ямало-Ненецкого автономного округа, протоколом общественных обсуждений № 4 от 25 марта 2022 года, заключением комиссии по подготовке и проведению общественных обсуждений о результатах общественных обсуждений от 28 марта 2021 года, на основании заявления МКУ «Управление организации строительства» от 16 февраля 2022 года № 1784917189 об утверждении документации по планировке территории «Проект планировки территории с проектом межевания территории ул. Магистральная и ул. Ямальская города Губкинского», Администрация города Губкинского постановляет:

1. Утвердить проект «Проект планировки территории с проектом межевания территории ул. Магистральная и ул. Ямальская города Губкинского» (Приложение).

2. Управлению делопроизводства и кадров Администрации города Губкинского в течение семи дней обеспечить опубликование настоящего постановления в газете «Губкинская неделя».

3. Управлению общей политики Администрации города Губкинского разместить настоящее постановление и вышеуказанный документ на официальном сайте Администрации города Губкинского.

4. Контроль за исполнением настоящего постановления возложить на заместителя главы Администрации города по строительству и архитектуре.

ГЛАВА ГОРОДА

А.М. ГАРАНИН

Приложение
утвержден постановлением
Администрации города
от 05 апреля 2022 года № 671

ПРОЕКТ ПЛАНИРОВКИ ТЕРРИТОРИИ С ПРОЕКТОМ МЕЖЕВАНИЯ ТЕРРИТОРИИ УЛ. МАГИСТРАЛЬНАЯ И УЛ. ЯМАЛЬСКАЯ ГОРОДА ГУБКИНСКОГО

ОСНОВНАЯ ЧАСТЬ ПРОЕКТА ПЛАНИРОВКИ ТЕРРИТОРИИ

I. ПОЛОЖЕНИЕ О РАЗМЕЩЕНИИ ОБЪЕКТОВ КАПИТАЛЬНОГО СТРОИТЕЛЬСТВА ФЕДЕРАЛЬНОГО, РЕГИОНАЛЬНОГО ИЛИ МЕСТНОГО ЗНАЧЕНИЯ, А ТАКЖЕ О ХАРАКТЕРИСТИКАХ ПЛАНИРУЕМОГО РАЗВИТИЯ ТЕРРИТОРИИ, В ТОМ ЧИСЛЕ О ПЛОТНОСТИ И ПАРАМЕТРАХ ЗАСТРОЙКИ ТЕРРИТОРИИ И ХАРАКТЕРИСТИКАХ РАЗВИТИЯ СИСТЕМ СОЦИАЛЬНОГО, ТРАНСПОРТНОГО ОБСЛУЖИВАНИЯ И ИНЖЕНЕРНО-ТЕХНИЧЕСКОГО ОБЕСПЕЧЕНИЯ, НЕОБХОДИМЫХ ДЛЯ РАЗВИТИЯ ТЕРРИТОРИИ

I.1 Размещение объектов федерального значения

В соответствии со схемой территориального планирования Российской Федерации в области федерального транспорта (железнодорожного, воздушного, морского, внутреннего водного транспорта), утвержденной распоряжением Правительства Российской Федерации от 08.10.2015 № 2004-р, размещение объектов федерального значения в области железнодорожного, воздушного, морского, внутреннего водного транспорта в границах проекта планировки территории не запланировано.

В соответствии со схемой территориального планирования Российской Федерации в области энергетики, утвержденной распоряжением Правительства Российской Федерации от 01.08.2016 № 1634-р, размещение объектов федерального значения в области энергетики в границах проекта планировки территории не запланировано.

В соответствии со схемой территориального планирования Российской Федерации в области здравоохранения, утвержденной распоряжением Правительства Российской Федерации от 28.12.2012 № 2607-р, размещение объектов федерального значения в области здравоохранения в границах проекта планировки территории не запланировано.

В соответствии со схемой территориального планирования Российской Федерации в области высшего профессионального образования, утвержденной распоряжением Правительства Российской Федерации от 26.02.2013 № 247-р, размещение объектов федерального значения в области высшего профессионального образования в границах проекта планировки территории не запланировано.

В соответствии со схемой территориального планирования Российской Федерации в области федерального транспорта (в части трубопроводного транспорта), утвержденной распоряжением Пра-

вительства Российской Федерации от 06.05.2015 № 816-р, размещение объектов федерального значения в части трубопроводного транспорта в границах проекта планировки территории не запланировано.

II.3 Размещение объектов регионального значения

В соответствии со схемой территориального планирования Ямало-Ненцкого АО, размещение объектов регионального значения в границах проекта планировки территории не отображено.

II.3 Размещение объектов местного значения

В соответствии с генеральным планом городского округа город Губкинский Ямало-Ненецкого автономного округа, в границах проекта планировки территории размещение объектов местного значения в границах проекта планировки территории не отображено.

II.4 Характеристики планируемого развития территории

Характеристика линейного объекта

Данный проект планировки выполнен для размещения магистральной дороги общегородского значения. Указанная транспортная инфраструктура расположена в границах города Губкинский, в его центральной части.

Проектируемая территория для размещения линейного объекта образована одним земельным участком, путем сохранения исходных земельных участков с кадастровыми номерами: 89:14:000000:986, 89:14:000000:1319. Вид разрешенного использования –ulichno-dorozhnaya set'. Сведения о затрагиваемых кадастровых участках планируемой территории

Планируемая территория не затрагивает кадастровые участки.

Во временное пользование под строительство автодороги отводятся земли, площадки и временные дороги на период строительства.

Размещение и назначение планируемого линейного объекта полностью соответствует действующему генеральному плану и изменения на планируемой территории не требуется.

Предельные (минимальные и (или) максимальные) размеры земельных участков для линейных объектов не устанавливаются.

Разбивочный план утверждаемых красных линий

Подготовка проекта планировки линейного объекта осуществляется в соответствии с системой координат, используемой для ведения государственного кадастра недвижимости.

Красные линии, обозначающие границы территорий, занятых

линейными объектами, установлены согласно приказу

от 25 апреля 2017 года N 742/пр Министерства строительства и жилищно-коммунального хозяйства Российской Федерации, а именно:

- по границе земельного участка.

Схема 1. Чертеж утверждаемых красных линий

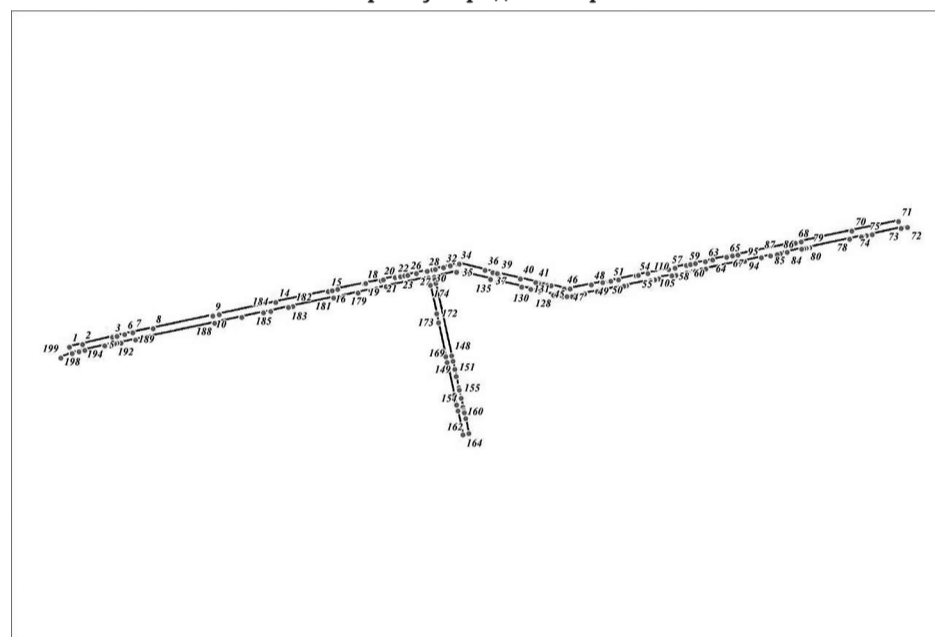


Таблица № 1

Каталог координат поворотных точек утверждаемых красных линий (система координат местная)

№ п/п	Координаты		№ п/п	Координаты	
	X	Y		X	Y
1	21032.85	38143.87	30	23552.07	38681.6
2	21122.91	38165	31	23568.72	38685.26
3	21330.61	38213.72	32	23627.1	38698.09
4	21358.1	38220.17	33	23674.09	38708.41
5	21362.78	38221.27	34	23726.7	38719.97
6	21415.46	38232.52	35	23735.71	38721.95
7	21471.75	38244.54	36	23915.06	38676.92
8	21613.48	38274.8	37	23967.44	38663.76
9	22024.47	38362.54	38	23999.5	38655.83
10	22025.49	38362.76	39	24010	38653.44
11	22064.64	38371.04	40	24159.41	38619.47
12	22066.16	38371.36	41	24266.81	38595.05
13	22069.48	38372.06	42	24308.59	38585.55
14	22464.21	38455.54	43	24321.44	38582.63
15	22825.45	38531.93	44	24348.86	38576.39
16	22853.72	38537.91	45	24373.49	38570.79
17	22892.9	38546.2	46	24464.67	38550.06
18	23076.1	38583.66	47	24505.56	38549.23
19	23087.54	38586	48	24651.32	38577.13
20	23194.19	38607.81	49	24731	38592.38
21	23210.16	38611.08	50	24774.47	38600.7
22	23289.91	38627.39	51	24784.07	38602.53
23	23321.27	38633.8	52	24788.02	38603.29
24	23328.19	38635.22	53	24838.78	38613.81
25	23357.93	38641.3	54	24964.14	38639.79
26	23377.96	38645.39	55	24979.53	38642.77
27	23439.65	38658.01	56	25043.19	38656.17
28	23503.22	38671.01	57	25188.32	38686.25
29	23513	38673.01	58	25233.56	38695.63

№ п/п	Координаты		№ п/п	Координаты	
	X	Y		X	Y
59	25310.85	38711.65	130	24236.05	38544.61
60	25340.33	38717.76	131	24231.37	38545.76
61	25363.32	38722.52	132	24170.39	38560.82
62	25373.04	38724.54	133	24168.38	38561.31
63	25441.95	38738.82	134	24006.75	38601.1
64	25492.87	38749.37	135	23974.47	38609.06
65	25589.83	38769.47	136	23965.77	38611.23
66	25631.95	38778.2	137	23959.37	38612.82
67	25667.29	38785.52	138	23956.26	38613.59
68	26065.95	38868.15	139	23952.64	38614.49
69	26106.21	38876.49	140	23740.72	38667.05
70	26460.29	38949.88	141	23730.12	38666.76
71	26781.77	39016.51	142	23728.68	38666.72
72	26845.63	38977.04	143	23722.32	38666.54
73	26801.48	38969.47	144	23716.89	38666.39
74	26599.03	38927.2	145	23562.8	38632.76
75	26557.66	38918.57	146	23566.84	38614.36
76	26532.93	38913.39	147	23572.42	38589
77	26524.18	38911.57	148	23682.77	38086.82
78	26443.96	38894.81	149	23691.35	38047.75
79	26165.78	38836.53	150	23703.59	37992.07
80	26149.33	38833.07	151	23714.58	37942.04
81	26141.72	38831.47	152	23730.44	37869.86
82	26127.14	38828.32	153	23732.19	37861.91
83	26109.05	38824.6	154	23735.26	37847.94
84	26014.68	38804.93	155	23746.83	37795.28
85	26010.64	38804.09	156	23747.69	37791.4
86	25962.53	38794.14	157	23760.68	37732.25
87	25941.05	38789.71	158	23761.7	37727.6
88	25925.5	38786.48	159	23766.42	37706.17
89	25899.34	38781.05	160	23769.12	37693.87
90	25896.39	38780.33	161	23769.56	37691.86
91	25896.11	38780.27	162	23778.95	37649.15
92	25893.3	38779.6	163	23801.62	37545.97
93	25835.36	38767.74	164	23762.46	37537.81
94	25831.52	38766.94	165	23725.91	37704.17
95	25714.7	38742.71	166	23717.36	37743.04
96	25684.7	38736.51	167	23702.36	37811.31
97	25682.91	38736.15	168	23702.14	37812.29
98	25449.24	38687.98	169	23652.21	38039.5
99	25444.38	38686.94	170	23643.6	38078.57
100	25374.39	38672.47	171	23643.37	38079.62
101	25374.11	38672.41	172	23591.87	38314.04
102	25328.36	38662.95	173	23578.28	38375.9
103	25324.52	38662.18	174	23534.44	38575.43
104	25314.82	38660.21	175	23523.74	38624.15
105	25249.22	38646.38	176	23229.44	38563.99
106	25249.1	38646.35	177	23162.27	38549.6
107	25246.29	38645.76	178	23121.54	38540.87
108	25239.09	38644.24	179	23034.2	38522.16
109	25212.44	38638.6	180	22903.76	38494.59
110	25211.85	38640.07	181	22864.58	38486.31
111	25117.03	38623.59	182	22580.65	38426.3
112	25119.01	38618.9	183	22550.45	38419.91
113	25093.66	38613.56	184	22429.73	38394.4
114	25092.51	38613.32	185	22376.9	38383.23
115	25067.64	38608.22	186	22229.15	38352
116	25063.11	38607.28	187	22066.74	38317.67
117	24897.15	38572.82	188	22037.96	38311.59
118	24878.34	38568.82	189	21490.01	38195.78
119	24836.35	38560.16	190	21389.85	38174.61
120	24697.92	38531.3	191	21361.08	38172.79
121	24696.04	38530.9	192	21344.9	38169.46
122	24692.21	38530.09	193	21327.59	38165.58
123	24609.07	38514.7	194	21279.39	38154.77
124	24604.39	38513.83	195	21276.7	38154.18
125	24516.27	38495.91	196	21138.55	38123.19
126	24481.48	38494.97	197	21099.42	38114.42
127	24451.81	38497.92	198	21049.95	38100.65
128	24388.21	38507.48	199	20974.21	38069.75
129	24292.68	38530.55			

IV Характеристики развития систем социального обслуживания территории

Проектом планировки территории ул.Магистральная и ул.Ямальская не предусматривают развитие системы социального обслуживания.

II. Положения об очередности планируемого развития территории

Строительство автодороги осуществляется в 3 этапа с подготовительным периодом.

В течение подготовительного периода выполняются следующие виды работ:

- создание и закрепление геодезической основы на строительной площадке путем забивки металлических штырей с окрашенной головкой;
- расчистка рабочей зоны трассы от кустарника, строительного мусора;
- предварительная вертикальная планировка;
- уточнение местоположения существующих коммуникаций шурфованием;

- устройство бытовых городков с санитарно-бытовыми помещениями с обеспечением мер противопожарной безопасности;
- устройство временных дорог;
- устройство необходимых ограждений.

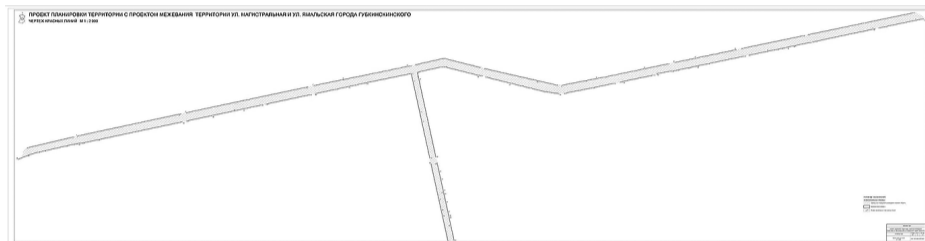
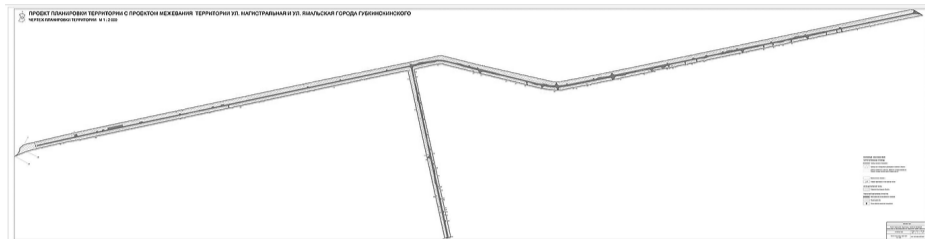
Расчетная продолжительность подготовительного периода составит 1 месяц.

По окончании работ осуществляется вывоз строительного мусора; снятие ограждения с оформлением акта установленной формы.

III. Основные технико-экономические показатели проекта планировки территории

Таблица № 2

№ п/п	Наименование показателей	Единица измерения	Значение
1	2	3	4
1	Территория в границах проекта планировки	га	35,14
	- зона размещения линейного объекта	га	35,14
2	Санитарно-защитная зона Основание - СанПин 2.2.1/2.1.1.1200-03	М	-



ОСНОВНАЯ ЧАСТЬ ПРОЕКТА МЕЖЕВАНИЯ ТЕРРИТОРИИ

1) Перечень и сведения о площади образуемых земельных участков, в том числе возможные способы их образования.

В настоящем разделе текстовой части проекта межевания территории отображена информация об образуемых земельных участках, в том числе, о площади и способе образования, а также о видах их разрешенного использования. Указанная информация представлена в таблице 1.

Виды разрешенного использования образуемых земельных участков определены в соответствии с Классификатором видов разрешенного использования земельных участков (утв. Приказом Минэкономразвития от 01.09.2014 № 540).

Таблица 1

Экспликация образуемых земельных участков

Условный номер ЗУ	Вид разрешенного использования земельного участка	Способ образования земельных участков	Категория земель	Площадь, кв.м
ЗУ:01	Улично-дорожная сеть	Образование из земель находящихся в муниципальной собственности	Земли населенных пунктов	24922,67
ЗУ:02	Улично-дорожная сеть	Образование из земель находящихся в муниципальной собственности	Земли населенных пунктов	44554,76

2) Перечень и сведения о площади образуемых земельных участков, которые будут отнесены к территориям общего пользования или имуществу общего пользования, в том числе в отношении которых предполагается резервирование или изъятие для государственных или муниципальных нужд.

Таблица 2

Экспликация земельных участков, которые будут отнесены к территориям общего пользования или имуществу общего пользования.

Условный номер ЗУ	Вид разрешенного использования земельного участка	Способ образования земельных участков	Категория земель	Площадь, кв.м
ЗУ:01	Улично-дорожная сеть	Образование из земель находящихся в муниципальной собственности	Земли населенных пунктов	24922,67
ЗУ:02	Улично-дорожная сеть	Образование из земель находящихся в муниципальной собственности	Земли населенных пунктов	44554,76

3) Вид разрешенного использования образуемых земельных участков.

Обозначение образуемого земельного участка	Разрешенное использование
ЗУ:01	Земельные участки (территории) общего пользования
ЗУ:02	Земельные участки (территории) общего пользования

4) Сведения о границах территории, в отношении которой утвержден проект межевания, содержащие перечень координат характерных точек этих границ в системе координат, используемой для ведения Единого государственного реестра недвижимости.

Схема № 1

Разбивочный план границ проекта межевания территории




Таблица № 1

Каталог координат поворотных точек границ проекта межевания территории

№ точки	X	Y	№ точки	X	Y
1	38980.120	26863.580	73	38143.870	21032.850
2	39015.930	26803.720	74	38122.430	21006.230
3	39016.510	26781.770	75	38107.520	21004.830
4	38949.880	26460.290	76	38099.760	21001.820
5	38876.490	26106.210	77	38092.450	20998.980
6	38868.150	26065.950	78	38079.680	20988.990
7	38785.520	25667.290	79	38069.750	20974.210
8	38778.200	25631.950	80	38100.650	21049.950
9	38769.470	25589.830	81	38114.420	21099.420
10	38749.370	25492.870	82	38123.190	21138.550
11	38738.820	25441.950	83	38154.180	21276.700
12	38724.540	25373.040	84	38154.770	21279.390
13	38722.520	25363.320	85	38165.580	21327.590
14	38717.760	25340.330	86	38169.460	21344.900
15	38711.650	25310.850	87	38172.790	21361.080
16	38695.630	25233.560	88	38174.610	21389.850
17	38686.250	25188.320	89	38352.000	22229.150
18	38656.170	25043.190	90	38383.230	22376.900
19	38642.770	24979.530	91	38394.310	22429.310
20	38639.790	24964.140	92	38494.590	22903.760
21	38613.810	24838.780	93	38522.160	23034.200
22	38603.290	24788.020	94	38540.870	23121.540
23	38602.530	24784.070	95	38549.600	23162.270
24	38600.700	24774.470	96	38563.990	23229.440
25	38592.380	24731.000	97	38624.150	23523.740
26	38577.130	24651.320	97	38624.150	23523.740
27	38549.230	24505.560	98	38575.430	23534.440
28	38550.060	24464.670	99	38078.570	23643.600
29	38570.790	24373.490	100	38039.500	23652.210
30	38576.390	24348.860	101	37537.810	23762.460
31	38582.630	24321.440	102	37540.610	23776.000
32	38585.550	24308.590	103	37539.780	23775.870
33	38595.120	24266.400	104	37537.060	23775.070
34	38619.470	24159.410	105	37541.940	23799.600
35	38653.440	24010.000	106	37544.360	23795.870
36	38655.830	23999.500	107	37545.970	23801.620
37	38663.760	23967.440	108	37649.150	23778.950
38	38676.920	23915.060	109	37691.860	23769.560
39	38721.950	23735.710	110	37693.870	23769.120
40	38719.970	23726.700	111	37791.400	23747.690
41	38708.410	23674.090	112	37795.280	23746.830
42	38698.090	23627.100	113	38047.750	23691.350
43	38685.260	23568.720	114	38086.820	23682.770
44	38681.600	23552.070	115	38256.760	23645.420
45	38673.010	23513.000	116	38410.810	23611.570
46	38671.010	23503.220	117	38416.730	23610.270
47	38658.010	23439.650	118	38589.000	23572.420
48	38645.390	23377.960	119	38614.360	23566.840
49	38641.300	23357.930	120	38632.760	23562.800
50	38635.220	23328.190	121	38666.390	23716.890
51	38633.800	23321.270	122	38666.540	23722.320
52	38627.390	23289.910	123	38666.720	23728.680
53	38611.080	23210.160	124	38666.760	23730.120
54	38607.810	23194.190	125	38667.050	23740.720
55	38586.000	23087.540	126	38614.490	23952.640
56	38583.660	23076.100	127	38613.590	23956.260
57	38546.200	22892.900	128	38612.820	23959.370
58	38537.910	22853.720	129	38611.230	23965.770
59	38531.930	22825.450	130	38608.700	23975.900
60	38455.540	22464.210	131	38606.210	23986.040
61	38372.060	22069.480	132	38605.980	23986.990
62	38371.360	22066.160	133	38604.990	23991.010
63	38371.040	22064.640	134	38604.040	23994.840
64	38362.760	22025.490	135	38603.790	23995.860
65	38362.540	22024.470	136	38601.100	24006.750
66	38274.800	21613.480	137	38561.310	24168.380
67	38244.540	21471.750	138	38560.820	24170.390
68	38232.520	21415.460	139	38545.760	24231.370
69	38221.270	21362.780	140	38544.610	24236.050
70	38220.170	21358.100	141	38530.550	24292.680
71	38213.720	21330.610	142	38507.480	24388.210
72	38165.000	21122.910	143	38497.920	24451.810

№ точки	X	Y
144	38494.970	24481.480
145	38495.460	24501.060
146	38495.910	24516.270
147	38513.830	24604.390
148	38514.700	24609.070
149	38530.090	24692.210
150	38530.900	24696.040
151	38531.300	24697.920
152	38562.380	24846.950
153	38562.580	24847.940
154	38564.310	24856.390
155	38565.850	24863.920
156	38566.010	24864.640
157	38566.060	24864.900
158	38566.110	24865.120
159	38568.820	24878.340
160	38572.820	24897.150
161	38607.280	25063.110
162	38608.220	25067.640
163	38613.320	25092.510
164	38613.560	25093.660
165	38614.260	25096.910
166	38615.210	25101.480
167	38615.460	25102.690
168	38617.210	25110.990
169	38617.640	25113.010
170	38617.850	25114.000
171	38618.090	25115.200
172	38618.900	25119.010
173	38623.590	25117.030
174	38640.070	25211.850
175	38638.600	25212.440
176	38644.240	25239.090
177	38645.760	25246.290
178	38646.350	25249.100
179	38646.380	25249.220
180	38660.210	25314.820
181	38662.180	25324.520

№ точки	X	Y
182	38662.950	25328.360
183	38672.410	25374.110
184	38672.470	25374.390
185	38686.940	25444.380
186	38687.980	25449.240
187	38736.150	25682.910
188	38737.130	25687.740
189	38737.630	25690.210
190	38737.780	25690.910
191	38739.480	25699.130
192	38739.910	25701.210
193	38739.980	25701.560
194	38741.360	25708.210
195	38742.440	25713.410
196	38766.940	25831.520
197	38767.740	25835.360
198	38779.600	25893.300
199	38780.270	25896.110
200	38780.330	25896.390
201	38781.050	25899.340
202	38786.480	25925.500
203	38789.710	25941.050
204	38794.140	25962.530
205	38804.090	26010.640
206	38804.930	26014.680
207	38824.600	26109.050
208	38828.320	26127.130
209	38831.470	26141.720
210	38833.070	26149.330
211	38836.530	26165.780
212	38894.810	26443.960
213	38911.570	26524.180
214	38913.390	26532.930
215	38918.570	26557.660
216	38927.200	26599.030
217	38969.470	26801.480

Система координат местная

Каталог поворотных точек границ образуемых участков:

№ точек	X_м	Y_м
ЗУ:01		
1	38980.120	26863.580
2	39015.930	26803.720
3	39012.650	26788.040
4	38953.800	26506.310
5	38944.770	26463.090
6	38944.330	26460.970
7	38938.520	26433.140
8	38933.540	26409.100
9	38933.100	26407.000
10	38922.360	26355.430
11	38921.920	26353.330
12	38916.610	26327.700
13	38915.010	26320.020
14	38914.950	26319.730
15	38912.820	26308.210
16	38910.860	26300.160
17	38910.420	26298.050
18	38898.300	26240.400
19	38897.860	26238.310
20	38886.920	26186.740
21	38886.480	26184.640
22	38880.240	26155.000
23	38876.140	26135.460
24	38875.400	26131.940
25	38874.950	26129.840
26	38873.440	26122.630
27	38868.720	26100.200
28	38867.450	26094.190
29	38865.630	26085.510
30	38865.180	26083.400
31	38842.970	25976.430
32	38831.950	25923.130
33	38829.330	25910.440
34	38777.020	25658.080
35	38775.450	25650.370

№ точек	X_м	Y_м
36	38743.420	25494.160
37	38739.360	25495.040
38	38732.350	25462.620
39	38730.950	25456.150
40	38728.370	25444.210
41	38732.710	25443.270
42	38716.410	25365.110
43	38711.570	25341.860
44	38708.630	25327.760
45	38708.500	25327.160
46	38689.530	25236.160
47	38684.100	25210.100
48	38681.980	25200.100
49	38681.340	25197.050
50	38672.010	25152.770
51	38659.950	25096.990
52	38659.470	25094.890
53	38658.580	25091.000
54	38658.100	25088.900
55	38653.670	25065.140
56	38616.720	24887.160
57	38609.530	24852.870
58	38608.490	24847.810
59	38575.280	24688.260
60	38574.850	24686.340
61	38561.380	24618.200
62	38560.970	24616.080
63	38559.040	24606.040
64	38551.640	24554.640
65	38550.900	24549.510
66	38549.140	24537.290
67	38548.240	24531.080
68	38544.240	24503.270
69	38543.300	24496.720
70	38543.290	24495.880
71	38543.240	24491.240

№ точек	X_м	Y_м
72	38543.200	24486.550
73	38543.160	24482.710
74	38543.080	24473.750
75	38543.040	24469.410
76	38543.000	24465.620
77	38542.980	24463.560
78	38542.880	24453.490
79	38544.210	24445.010
80	38559.170	24349.170
81	38576.450	24281.380
82	38585.450	24249.150
83	38629.930	24064.950
84	38646.830	23994.960
85	38653.500	23967.350
86	38656.390	23955.250
87	38711.590	23724.320
88	38709.660	23715.460
89	38686.610	23609.570
90	38674.430	23553.630
91	38673.840	23550.890
92	38672.500	23544.770
93	38670.970	23537.730
94	38669.370	23530.380
95	38668.750	23527.540
96	38668.290	23525.420
97	38637.170	23384.310
98	38636.340	23380.550
99	38602.520	23224.770
100	38580.960	23125.420
101	38570.690	23073.440
102	38561.430	23026.580
103	38533.730	22895.720
104	38529.530	22876.410
105	38528.470	22871.380
106	38527.650	22867.530
107	38525.350	22856.340
108	38435.650	22437.540
109	38412.860	22328.600
110	38409.300	22311.530
111	38405.890	22295.190
112	38398.920	22261.770
113	38396.570	22250.500
114	38357.940	22069.640
115	38353.250	22047.770
116	38352.100	22042.400
117	38350.820	22036.340
118	38349.240	22028.920
119	38313.980	21861.320
120	38300.940	21799.310
121	38297.200	21781.710
122	38270.600	21657.040
123	38252.820	21575.030
124	38252.760	21571.930
125	38257.060	21570.440
126	38249.060	21522.090
127	38233.240	21447.170
128	38218.330	21379.170
129	38211.240	21362.040
130	38207.770	21353.640
131	38157.930	21129.270
132	38149.640	21091.950
133	38142.900	21065.580
134	38136.420	21043.450
135	38135.030	21039.320
136	38122.430	21006.230
137	38107.520	21004.830
138	38099.760	21001.820
139	38092.450	20998.980
140	38079.680	20988.990
141	38069.750	20974.210
142	38100.650	21049.950
143	38114.420	21099.420
144	38123.190	21138.550
145	38169.460	21344.900
146	38181.580	21338.970
147	38186.900	21361.780
148	38172.790	21361.080
149	38174.610	21389.850
150	38352.000	22229.150
151	38383.230	22376.900
152	38394.310	22429.310
153	38522.160	23034.200

№ точек	X_м	Y_м
154	38628.880	23532.350
155	38631.650	23545.250
156	38631.860	23546.260
157	38633.820	23555.410
158	38634.030	23556.390
159	38634.570	23558.940
160	38635.270	23562.180
161	38663.460	23695.540
162	38666.270	23712.640
163	38666.390	23716.890
164	38666.540	23722.320
165	38666.720	23728.680
166	38666.760	23730.120
167	38667.050	23740.720
168	38614.490	23952.640
169	38613.590	23956.260
170	38612.820	23959.370
171	38611.230	23965.770
172	38608.730	23975.900
173	38606.220	23986.040
174	38605.980	23986.990
175	38604.990	23991.010
176	38604.040	23994.840
177	38603.790	23995.860
178	38601.100	24006.750
179	38561.310	24168.380
180	38560.820	24170.390
181	38545.760	24231.370
182	38544.610	24236.050
183	38530.550	24292.680
184	38507.480	24388.210
185	38497.920	24451.810
186	38497.970	24457.680
187	38498.020	24462.280
188	38498.070	24467.060
189	38498.300	24491.000
190	38498.310	24492.020
191	38498.350	24495.570
192	38498.380	24499.410
193	38498.390	24500.430
194	38498.430	24504.140
195	38498.440	24504.740
196	38498.460	24507.050
197	38498.610	24508.210
198	38498.900	24510.480
199	38503.510	24546.010
200	38504.650	24554.800
201	38513.830	24604.390
202	38514.700	24609.070
203	38530.090	24692.210
204	38530.900	24696.040
205	38531.300	24697.920
206	38562.580	24847.940
207	38564.310	24856.390
208	38565.850	24863.920
209	38566.110	24865.120
210	38572.820	24897.150
211	38607.280	25063.110
212	38608.220	25067.640
213	38615.210	25101.48

№ точек	X_м	Y_м
236	38736.150	25682.910
237	38737.130	25687.740
238	38737.630	25690.210
239	38737.780	25690.910
240	38739.480	25699.130
241	38739.910	25701.200
242	38739.980	25701.560
243	38741.360	25708.210
244	38742.440	25713.410
245	38766.940	25831.520
246	38767.740	25835.360
247	38779.600	25893.300
248	38780.270	25896.110
249	38780.330	25896.390
250	38781.050	25899.340
251	38786.480	25925.500
252	38789.710	25941.050
253	38794.140	25962.530
254	38804.090	26010.640
255	38804.930	26014.680
256	38825.510	26113.350
257	38825.720	26114.350
258	38826.470	26117.950
259	38827.310	26121.920
260	38827.460	26122.940
261	38827.550	26123.480
262	38831.280	26140.820
263	38833.070	26149.330
264	38836.530	26165.780
265	38894.810	26443.960
266	38911.570	26524.180
267	38969.170	26799.740
ЗУ:02		
268	38630.170	23538.370
155	38631.650	23545.250

№ точек	X_м	Y_м
156	38631.860	23546.260
157	38633.820	23555.410
158	38634.030	23556.390
159	38634.570	23558.940
160	38635.270	23562.180
269	38635.290	23562.290
270	38632.760	23562.800
271	38416.730	23610.270
272	38410.810	23611.570
273	38256.760	23645.420
274	38086.820	23682.770
275	38080.440	23684.170
276	38081.440	23678.660
277	38066.580	23681.880
278	38061.770	23682.920
279	38064.750	23687.620
280	38047.750	23691.350
281	37795.280	23746.830
282	37791.390	23747.700
283	37693.870	23769.120
284	37691.860	23769.560
285	37649.150	23778.950
286	37545.970	23801.620
287	37544.370	23795.870
288	37544.360	23795.870
289	37541.940	23799.600
290	37537.060	23775.070
291	37539.780	23775.870
292	37540.610	23776.000
293	37537.730	23762.480
294	38039.500	23652.210
295	38078.570	23643.600
296	38624.150	23523.740
297	38627.490	23538.860
Площадь		

АДМИНИСТРАЦИЯ ГОРОДА ГУБКИНСКОГО

РАСПОРЯЖЕНИЕ

01 апреля 2022 года

№ 101-р

О награждении Почётной грамотой Главы города Губкинского и вручении Благодарственного письма Главы города Губкинского

На основании Положения о Почетной грамоте и Благодарственном письме Главы города Губкинского, утверждённого постановлением Администрации города от 25 декабря 2019 года № 2051, за многолетний добросовестный труд, большой вклад в развитие местного самоуправления в городе Губкинском и в связи с празднованием Дня местного самоуправления,

1. Наградить Почётной грамотой Главы города Губкинского:

- Андрейченко – ведущего специалиста отдела информационного обеспечения градостроительной деятельности управления архитектуры и градостроительства Администрации города Губкинского
- Анну Иосифовну –
- Бондареву – ведущего специалиста сектора муниципальной службы и кадров управления делопроизводства и кадров Администрации города Губкинского
- Ольгу Николаевну –
- Голованову – начальника отдела нормативного обеспечения правового управления Администрации города Губкинского
- Юлию Вадимовну –
- Гранич – управляющего делами Администрации города Губкинского
- Татьяну Георгиевну –
- Золоедова – главного специалиста по программному обеспечению управления информационных технологий и связи Администрации города Губкинского
- Вадима Игоревича –
- Княжеву – заместителя начальника управления культуры Администрации города Губкинского
- Надежду Леонидовну –
- Кусенко – начальника управления по физической культуре и спорту Администрации города Губкинского
- Александра Викторовича –
- Миндё – заместителя главы Администрации города Губкинского по строительству и архитектуре
- Дениса Анатольевича –
- Молокоедову – заместителя главы Администрации города Губкинского по
- Оксану Алексеевну – экономике

- Самойленко – заведующего сектором по связям с общественностью управления общей политики Администрации города Губкинского
- Анну Викторовну –
- Сержука – директора муниципального казённого учреждения «Городской центр информационных технологий «Цитадель»
- Сергея Сергеевича –

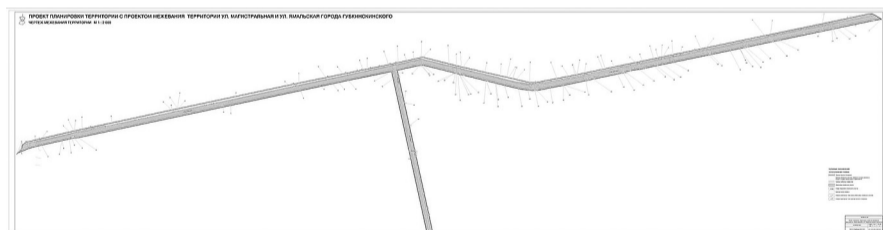
2. Вручить Благодарственное письмо Главы города Губкинского:

- Баширову – главному специалисту отдела благоустройства управления жилищно-коммунального хозяйства Администрации города Губкинского
- Багиру Эйваз оглы –
- Бойчук – специалисту I категории отдела жилищных программ управления жилищной политики Администрации города Губкинского
- Раисе Мансуровне –
- Брюхно – главному специалисту отдела по информационно-аналитической работе и внутренней безопасности управления по экономической безопасности общества с ограниченной ответственностью «РН-Пурнефтегаз»
- Наталии Николаевне –
- Валиуллиной – ведущему специалисту отдела муниципального жилищного контроля Администрации города Губкинского
- Ольге Васильевне –
- Гибадуллиной – ведущему специалисту сектора по закупкам Администрации города Губкинского
- Ксении Владимировне –
- Губиной – ведущему специалисту отдела информационного обеспечения градостроительной деятельности управления архитектуры и градостроительства Администрации города Губкинского
- Евгении Сергеевне –
- Емцовой – помощнику Главы города Губкинского
- Анне Александровне –
- Ибрагимову – директору муниципального казённого учреждения «Управление организации строительства»
- Евгению Аюповичу –
- Калашниковой – заведующему сектором делопроизводства управления делопроизводства и кадров Администрации города Губкинского
- Маргарите Алексеевне –
- Петросян – главному специалисту управления информационных технологий и связи Администрации города Губкинского
- Армену Гришаевичу –
- Пырху – директору муниципального бюджетного учреждения «Муниципальная управляющая компания»
- Александрю Ивановичу –
- Раимбакиеву – начальнику отдела систем жизнеобеспечения управления жилищно-коммунального хозяйства Администрации города Губкинского
- Ренату Мубараковичу –
- Сабаевой – главному специалисту отдела организации потребительского рынка Администрации города Губкинского
- Олесе Юрьевне –
- Седакову – главному специалисту отдела систем жизнеобеспечения управления жилищно-коммунального хозяйства Администрации города Губкинского
- Дмитрию Александровичу –

5. Публичные сервитуты

В границах проектируемой территории, действующие публичные сервитуты не установлены. За границей проектируемой территории, публичные сервитуты установлены.

В границах территории, предназначенной для размещения линейного объекта транспортной инфраструктуры местного значения возможно установить публичные сервитуты в целях прокладки, переноса, переустройства инженерных коммуникаций, их эксплуатации для всех образуемых земельных участков, предусматривается возможность заключения соглашения об установлении сервитута, установление публичного сервитута, разрешение на использование земель (земельных участков), а также договоров на безвозмездное пользование, в соответствии с действующим законодательством.



АДМИНИСТРАЦИЯ ГОРОДА ГУБКИНСКОГО

РАСПОРЯЖЕНИЕ

30 марта 2022 года

№ 96-р

О награждении Почётной грамотой Главы города Губкинского и вручении Благодарственного письма Главы города Губкинского

На основании Положения о Почетной грамоте и Благодарственном письме Главы города Губкинского, утверждённого постановлением Администрации города от 25 декабря 2019 года № 2051, ходатайства председателя Думы города Губкинского седьмого созыва, за внесенный личный вклад в деятельность органов местного самоуправления, высокий профессионализм и ответственное отношение к делу, и в связи с 25-летием со дня образования Думы города Губкинского,

1. Наградить Почётной грамотой Главы города Губкинского:

- Коляду – депутата Думы города Губкинского седьмого созыва,
- Сергея Геннадиевича – председателя мандатной комиссии
- Колташева – депутата Думы города Губкинского седьмого созыва,
- Эдуарда Николаевича – председателя комиссии по местному самоуправлению и противодействию коррупции
- Столярова – депутата Думы города Губкинского седьмого созыва
- Сергея Викторовича – депутата Думы города Губкинского седьмого созыва

2. Настоящее распоряжение опубликовать в газете «Губкинская неделя».

3. Контроль за исполнением настоящего распоряжения возложить на управляющего делами Администрации города Губкинского.

Хаматнуровой – главному специалисту договорного сектора управления жилищной политики Администрации города Губкинского
Гульнаре Хайруллоевне – ведущему специалисту сектора специальных мероприятий Администрации города Губкинского
Шохиной
Наталье Васильевне

3. Настоящее распоряжение опубликовать в газете «Губкинская неделя».

4. Контроль за исполнением настоящего распоряжения возложить на управляющего делами Администрации города Губкинского.

ГЛАВА ГОРОДА

А.М. ГАРАНИН

АДМИНИСТРАЦИЯ ГОРОДА ГУБКИНСКОГО

РАСПОРЯЖЕНИЕ

01 апреля 2022 года

№ 102-р

О награждении Почётной грамотой Главы города Губкинского и вручении Благодарственного письма Главы города Губкинского

На основании Положения о Почетной грамоте и Благодарственном письме Главы города Губкинского, утверждённого постановлением Администрации города от 25 декабря 2019 года № 2051, ходатайства муниципального бюджетного учреждения «Губкинская телерадиокомпания «Вектор», за многолетний добросовестный труд, большой вклад в становление и развитие средств массовой информации в городе Губкинском и в связи с празднованием Дня работников средств массовой информации Ямало-Ненецкого автономного округа,

1. Наградить Почётной грамотой Главы города Губкинского:

Оборовскую Оксану Филипповну – заместителя директора по издательскому делу муниципального бюджетного учреждения «Губкинская телерадиокомпания «Вектор»

2. Вручить Благодарственное письмо Главы города Губкинского:

Квасову Илье Андреевичу – начальнику отдела съёмки и монтажа муниципального бюджетного учреждения «Губкинская телерадиокомпания «Вектор»

Оськину Алексею Анатольевичу – инженеру передающего центра муниципального бюджетного учреждения «Губкинская телерадиокомпания «Вектор»

Петуниной Алёне Александровне – главному выпускающему телевидения муниципального бюджетного учреждения «Губкинская телерадиокомпания «Вектор»

3. Настоящее распоряжение опубликовать в газете «Губкинская неделя».

4. Контроль за исполнением настоящего распоряжения возложить на управляющего делами Администрации города Губкинского.

ГЛАВА ГОРОДА

А.М. ГАРАНИН

АДМИНИСТРАЦИЯ ГОРОДА ГУБКИНСКОГО

РАСПОРЯЖЕНИЕ

01 апреля 2022 года

№ 104-р

О награждении Почётной грамотой Главы города Губкинского и вручении Благодарственного письма Главы города Губкинского

На основании Положения о Почетной грамоте и Благодарственном письме Главы города Губкинского, утверждённого постановлением Администрации города от 25 декабря 2019 года № 2051, ходатайств учреждений города, за многолетний добросовестный труд, большой вклад в укрепление боеготовности Губкинского пожарно-спасательного гарнизона и в связи с празднованием Дня пожарной охраны,

1. Наградить Почётной грамотой Главы города Губкинского:

Ахметгалиева Ирека Фаварисовича – пожарного пожарной части № 38 федерального государственного бюджетного учреждения «6 отряд федеральной противопожарной службы Государственной противопожарной службы по Ямало-Ненецкому автономному округу (договорной)»

Гоцуляк Светлану Владимировну – диспетчера пожарной связи пожарной части № 37 федерального государственного бюджетного учреждения «6 отряд федеральной противопожарной службы Государственной противопожарной службы по Ямало-Ненецкому автономному округу (договорной)»

Жигалова Андрея Александровича – водителя автомобиля пожарного пожарной части № 38 федерального государственного бюджетного учреждения «6 отряд федеральной противопожарной службы Государственной противопожарной службы по Ямало-Ненецкому автономному округу (договорной)»

Зыкова Андрея Николаевича – помощника начальника караула 12 пожарно-спасательной части 2 пожарно-спасательного отряда федеральной противопожарной службы Государственной противопожарной службы Главного управления МЧС России по Ямало-Ненецкому автономному округу, прапорщику внутренней службы

Ниязгулова Альфреда Азатовича – помощника начальника дежурной смены службы пожаротушения 2 пожарно-спасательного отряда федеральной противопожарной службы Государственной противопожарной службы Главного управления МЧС России по Ямало-Ненецкому автономному округу, капитану внутренней службы

Сокольникову Дмитрия Леонидовича – пожарного в пожарной части по охране города Губкинский «Отряд противопожарной службы Ямало-Ненецкого автономного округа по муниципальному округу Пуровский район» - филиала государственного казённого учреждения «Противопожарная служба Ямало-Ненецкого автономного округа»

2. Вручить Благодарственное письмо Главы города Губкинского:

Адлер Сергею Николаевичу – водителю автомобиля пожарного в пожарной части по охране города Губкинский «Отряд противопожарной службы Ямало-Ненецкого автономного округа по муниципальному округу Пуровский район» - филиала государственного казённого учреждения «Противопожарная служба Ямало-Ненецкого автономного округа»

Бахареву Владимиру Анатольевичу – водителю автомобиля пожарного 12 пожарно-спасательной части 2 пожарно-спасательного отряда федеральной противопожарной службы Государственной противопожарной службы Главного управления МЧС России по Ямало-Ненецкому автономному округу

Ильиной Ларисе Николаевне – уборщику служебных помещений пожарной части № 37 федерального государственного бюджетного учреждения «6 отряд федеральной противопожарной службы Государственной противопожарной службы по Ямало-Ненецкому автономному округу (договорной)»

Калинину Валерию Владимировичу – пожарному пожарной части № 38 федерального государственного бюджетного учреждения «6 отряд федеральной противопожарной службы Государственной противопожарной службы по Ямало-Ненецкому автономному округу (договорной)»

Король Ирине Игоревне – инженеру отделения федеральной противопожарной службы Государственной противопожарной службы по тыловому и техническому обеспечению отдела тылового обеспечения управления материально-технического обеспечения Главного управления МЧС России по Ямало-Ненецкому автономному округу

Кравец Кириллу Олеговичу – командиру отделения 12 пожарно-спасательной части 2 пожарно-спасательного отряда федеральной противопожарной службы Государственной противопожарной службы Главного управления МЧС России по Ямало-Ненецкому автономному округу, старшему сержанту внутренней службы

Максимовой Анжеле Артемовне – юрисконсульту федерального государственного бюджетного учреждения «6 отряд федеральной противопожарной службы Государственной противопожарной службы по Ямало-Ненецкому автономному округу (договорной)»

Мехтиеву Сурхаю Вулгар оглы – начальнику караула пожарной части № 38 федерального государственного бюджетного учреждения «6 отряд федеральной противопожарной службы Государственной противопожарной службы по Ямало-Ненецкому автономному округу (договорной)»

Рагозиной Светлане Александровне – диспетчеру пожарной связи пожарной части № 37 федерального государственного бюджетного учреждения «6 отряд федеральной противопожарной службы Государственной противопожарной службы по Ямало-Ненецкому автономному округу (договорной)»

Фрузину Павлу Владимировичу – командиру отделения в пожарной части по охране города Губкинский «Отряд противопожарной службы Ямало-Ненецкого автономного округа по муниципальному округу Пуровский район» - филиала государственного казённого учреждения «Противопожарная служба Ямало-Ненецкого автономного округа»

3. Настоящее распоряжение опубликовать в газете «Губкинская неделя».

4. Контроль за исполнением настоящего распоряжения возложить на управляющего делами Администрации города Губкинского.

ГЛАВА ГОРОДА

А.М. ГАРАНИН

СОСТАВ комиссии по землепользованию и застройке территории города Губкинского

Председатель комиссии – заместитель главы Администрации города по строительству и архитектуре;

Заместитель председателя комиссии – начальник управления архитектуры и градостроительства Администрации города;

Секретарь комиссии – главный специалист отдела градостроительства управления архитектуры и градостроительства Администрации города.

Члены Комиссии:

– начальник отдела градостроительства управления архитектуры и градостроительства Администрации города.

– начальник правового управления Администрации города;

– начальник Департамента по управлению муниципальным имуществом города Губкинского;

– заместитель начальника управления архитектуры и градостроительства, заведующая сектором подготовки разрешительной и предпроектной документации управления архитектуры и градостроительства Администрации города;

– начальник управления по делам гражданской обороны и чрезвычайным ситуациям и безопасности населения Администрации города Губкинского;

– заместитель начальника Департамента, начальник управления земельных отношений Департамента по управлению муниципальным имуществом города Губкинского;

– директор МКУ «Управление организации строительства»;

– директор МБУ «Автодорсервис»;

– депутат Городской Думы (по согласованию);

– начальник ОНД и ПР по МО г. Губкинский УНД и ПР ГУ МЧС России по ЯНАО (по согласованию);

– начальник Территориального отдела Управления Федеральной службы по надзору в сфере защиты прав потребителей и благополучия человека по ЯНАО в городе Губкинский (по согласованию).